

Městys Louňovice pod Bláníkem

J. Žižky 16, 257 06 Louňovice pod Bláníkem , IČ 00232173, DIČ CZ00232173
Telefon/fax 317 852 658, e-mail : urad@lounovicepodblanikem.cz, IDDS : q89bcxh



Louňovice pod Bláníkem 23. 4. 2024

Zastupitelstvo městyse Louňovice pod Bláníkem

vyhlašuje ve smyslu §39 odst.1 zákona č.128/2000 Sb., o obcích v platném znění

záměr

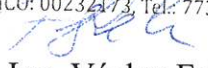
prodeje nemovitého majetku městyse a to:

pozemku č. 1512 v k.ú. Louňovice pod Bláníkem a části pozemku č. 1575 k.ú. Louňovice pod Bláníkem, v geometrickém plánu č. 641-78/2023 označeném jako díl „a“

Občané mohou předložit na Úřad městyse Louňovice pod Bláníkem své připomínky a nabídky ve lhůtě 15 dnů po vyvěšení na úřední desce.

Po uplynutí 15ti denní lhůty rozhodne v této věci Zastupitelstvo městyse Louňovice pod Bláníkem.

MĚSTYS LOUŇOVICE P. BLÁNÍKEM
J. Žižky 16
257 06 Louňovice p. Bláníkem
IČO: 00232173, Tel.: 773 757 570


Ing. Václav Fejtek
starosta městyse

Na elektronické a úřední desce:

vyvěšeno: 23. 4. 2024


sejmuto:

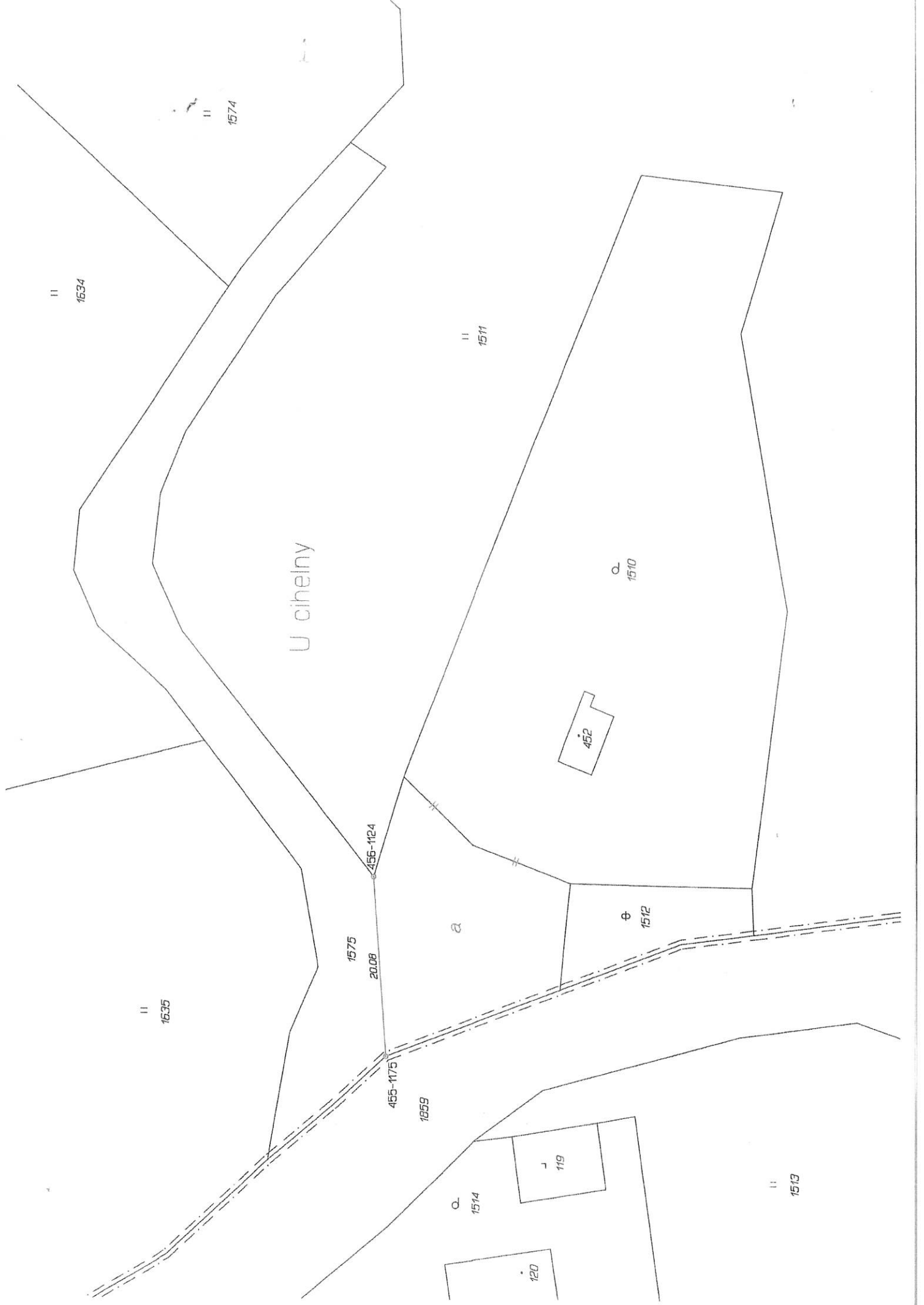
VÝKAZ DOSAVADNÍHO A NOVÉHO STAVU ÚDAJŮ KATASTRU NEMOVITOSTÍ														
Dosavadní stav				Nový stav										
Označení pozemku parc. číslem	Výměra parcely		Druh pozemku Způsob využití	Označení pozemku parc. číslem	Výměra parcely		Druh pozemku Způsob využití	Typ stavby Způsob využití	Způsob určení výměr	Porovnání se stavem evidence právních vztahů				
	ha	m ²			ha	m ²				Díl přechází z pozemku označeného v katastru nemovitostí	Císlo listu vlastnictví	Výměra dílu		Označení dílu
											ha	m ²		
1510	22	53	zahrada	1510	26	91	zahrada		2	1510	703	22	53	celá a
										1575	10001	4	38	
												26	91	
1575	12	68	ostat. pl. ostat. komunikace	1575	8	30	ostat. pl. ostat. komunikace		2	1575	10001	8	30	
	35	21			35	21								

Výkaz údajů o bonitovaných půdně ekologických jednotkách (BPEJ) k parcelám nového stavu															
Parcelní číslo podle katastru nemovitostí		zjednodušené evidence		Kód BPEJ	Výměra		BPEJ na dílu parcely	Parcelní číslo podle katastru nemovitostí		zjednodušené evidence		Kód BPEJ	Výměra		BPEJ na dílu parcely
ha	m ²	ha	m ²		ha	m ²		ha	m ²						
1510				55800	22	53	1510								
						64	a								
					23	17									
				54078	3	74	a								

Seznam souřadnic (S-JTSK)

Číslo bodu	Souřadnice pro zápis do KN			Souřadnice určené měřením			Poznámka
	Y	X	Kód kvality	Y	X		
455-1175	719338.53	1096148.41	3				
456-1124	719318.52	1096146.96	3				

GEOMETRICKÝ PLÁN pro změnu hranic pozemků		Geometrický plán ověřil úředně oprávněný zeměměřický inženýr:		Stejnopis ověřil úředně oprávněný zeměměřický inženýr:	
		Jméno, příjmení: Ing. Jana Vicariová		Jméno, příjmení: ING. JANA VICARIOVÁ	
		Číslo položky seznamu úředně oprávněných zeměměřických inženýrů: 863/1995		Číslo položky seznamu úředně oprávněných zeměměřických inženýrů: 863/1995	
		Dne: 17. ledna 2024 Číslo: 5/2024		Dne: 31. 1. 2024 Číslo: 7/2024	
		Náležitosti a přesnosti odpovídá právním předpisům.		Tento stejnopis odpovídá geometrickému plánu v elektronické podobě uloženému v dokumentaci katastrálního úřadu.	
Vyhovitel: Věra Vostráková Pod Chraštíšovem 202 257 03 Jankov www.geodeti-benesov.cz		Katastrální úřad souhlasí s očíslováním parcel.		Ověření stejnopisu geometrického plánu v listinné podobě.	
Číslo plánu: 641-78/2023		Marie Nenáhlová KÚ pro Středočeský kraj KP Benešov PGP-143/2024-201 2024.01.25 07:31:28 +01'00'			
Okres: Benešov					
Obec: Louňovice pod Bláníkem					
Kat. území: Louňovice pod Bláníkem					
Mapový list: Vlašim 7-8/12					
Dosavadnímu vlastníkovi pozemků byla poskytnuta možnost seznámit se v terénu s průběhem navrhovaných nových hranic, které byly označeny předepsaným způsobem: plastovými mezníky					



U cihelny

1574

1534

1511

1510

452

1512

1635

1575

20.08

456-1124

455-1175

1859

1513

119

120

1514