

Městys Louňovice pod Bláníkem

J. Žižky 16, 257 06 Louňovice pod Bláníkem , IČ 00232173, DIČ CZ00232173
Telefon/fax 317 852 658, e-mail : urad@lounovicepodblanikem.cz, IDDS : q89bcxh



Louňovice pod Bláníkem 16.3.2022

Zastupitelstvo městyse Louňovice pod Bláníkem

vyhlašuje ve smyslu §39 odst.1 zákona č.128/2000 Sb., o obcích v platném znění

záměr

směny nemovitého majetku městyse a to:

pozemky č. parc. 3 a č. 4/3 v k.ú. Louňovice pod Bláníkem za pozemky č. 2325 a č. 2326 v k.ú. Louňovice pod Bláníkem dle přiložených informací o pozemcích.

Občané mohou předložit na Úřad městyse Louňovice pod Bláníkem své připomínky a nabídky ve lhůtě 15 dnů po vyvěšení na úřední desce.

Po uplynutí 15ti denní lhůty rozhodne v této věci Zastupitelstvo městyse Louňovice pod Bláníkem.




Ing. Václav Fejtek
starosta městyse

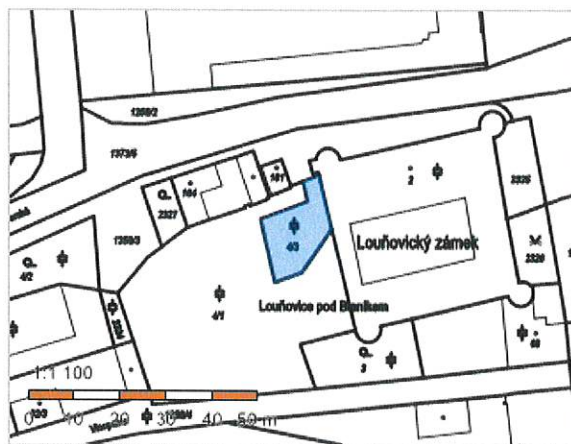
Na elektronické a úřední desce: 16.3.2022

vyvěšeno: 16.3.2022

sejmuto:

Informace o pozemku

Parcelní číslo:	4/3
Obec:	Louňovice pod Bláníkem [530107]
Katastrální území:	Louňovice pod Bláníkem [687375]
Číslo LV:	10001
Výměra [m ²]:	<u>195</u>
Typ parcely:	Parcela katastru nemovitostí
Mapový list:	
Určení výměry:	Graficky nebo v digitalizované mapě
Způsob využití:	jiná plocha
Druh pozemku:	ostatní plocha



Způsob ochrany nemovitosti

Vlastnické město

Název

chráněná krajinná oblast - II.-IV.zóna

nemovitá kulturní památka

Seznam BPEJ

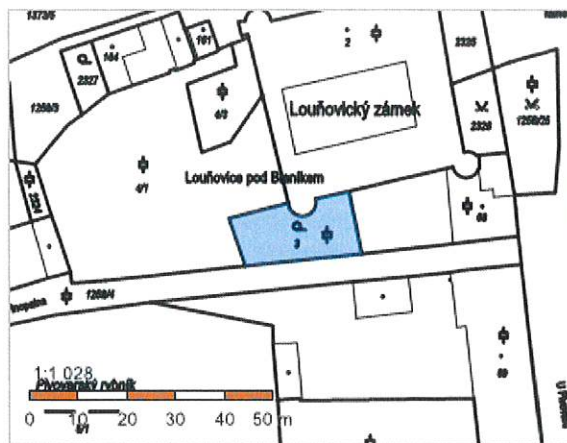
Parcela nemá evidované BPEJ.

Nemovitost je v územním obvodu, kde státní správu katastru nemovitostí ČR vykonává [Katastrální úřad pro Středočeský kraj, Katastrální pracoviště Benešov](#)

Zobrazené údaje mají informativní charakter. Platnost dat k 18.02.2022 10:00.

Informace o pozemku

Parcelní číslo:	3
Obec:	Louňovice pod Bláníkem [530107]
Katastrální území:	Louňovice pod Bláníkem [687375]
Číslo LV:	10001
Výměra [m ²]:	269
Typ parcely:	Parcela katastru nemovitostí
Mapový list:	
Určení výměry:	Graficky nebo v digitalizované mapě
Druh pozemku:	zahrada



Způsob ochrany nemovitosti

Ulastněné město

Název

chráněná krajinná oblast - II.-IV.zóna

zemědělský půdní fond

nemovitá kulturní památka

Seznam BPEJ

BPEJ Výměra

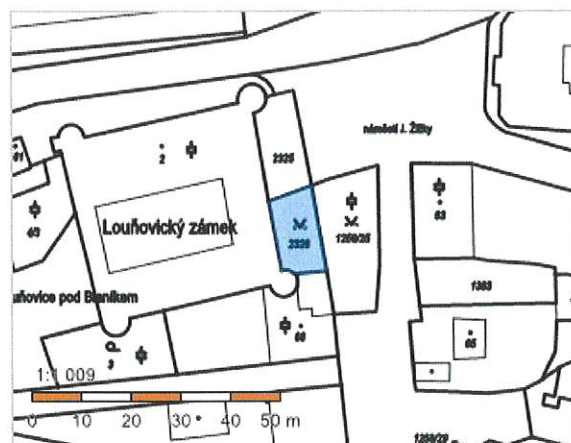
[52914](#) 269

Nemovitost je v územním obvodu, kde státní správu katastru nemovitostí ČR vykonává [Katastrální úřad pro Středočeský kraj, Katastrální pracoviště Benešov](#)

Zobrazené údaje mají informativní charakter. Platnost dat k 18.02.2022 10:00.

Informace o pozemku

Parcelní číslo:	2326
Obec:	Louňovice pod Bláníkem [530107]
Katastrální území:	Louňovice pod Bláníkem [687375]
Číslo LV:	546
Výměra [m ²]:	141
Typ parcely:	Parcela katastru nemovitostí
Mapový list:	
Určení výměry:	Graficky nebo v digitalizované mapě
Způsob využití:	zeleň
Druh pozemku:	ostatní plocha



Způsob ochrany nemovitosti

Vlastnické Sokol

Název

chráněná krajinná oblast - II.-IV.zóna

Seznam BPEJ

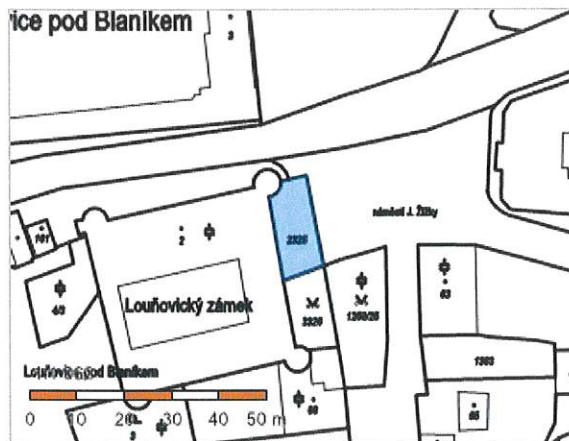
Parcela nemá evidované BPEJ.

Nemovitost je v územním obvodu, kde státní správu katastru nemovitostí ČR vykonává [Katastrální úřad pro Středočeský kraj, Katastrální pracoviště Benešov](#)

Zobrazené údaje mají informativní charakter. Platnost dat k 18.02.2022 10:00.

Informace o pozemku

Parcelní číslo:	2325
Obec:	Louňovice pod Bláníkem [530107]
Katastrální území:	Louňovice pod Bláníkem [687375]
Číslo LV:	546
Výměra [m ²]:	<u>167</u>
Typ parcely:	Parcela katastru nemovitostí
Mapový list:	
Určení výměry:	Graficky nebo v digitalizované mapě
Způsob využití:	ostatní komunikace
Druh pozemku:	ostatní plocha



Způsob ochrany nemovitosti

Vlastnické sokol

Název

chráněná krajinná oblast - II.-IV.zóna

Seznam BPEJ

Parcela nemá evidované BPEJ.

Nemovitost je v územním obvodu, kde státní správu katastru nemovitostí ČR vykonává [Katastrální úřad pro Středočeský kraj, Katastrální pracoviště Benešov](#)

Zobrazené údaje mají informativní charakter. Platnost dat k 18.02.2022 10:00.