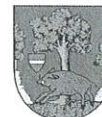


## Městys Louňovice pod Bláníkem

J. Žižky 16, 257 06 Louňovice pod Bláníkem , IČ 00232173, DIČ CZ00232173  
Telefon/fax 317 852 658, e-mail : urad@lounovicepodblanikem.cz, IDDS : q89bcxh



Louňovice pod Bláníkem 15.9.2022

### Zastupitelstvo městyse Louňovice pod Bláníkem

vyhlašuje ve smyslu §39 odst.1 zákona č.128/2000 Sb., o obcích v platném znění

#### **záměr**

směny nemovitého majetku městyse a to:

**pozemku č. 1602 v k.ú. Býkovice u Louňovic za pozemek č. 1490 v k.ú. Louňovice pod Bláníkem dle přiložených informací k pozemku.**

Občané mohou předložit na Úřad městyse Louňovice pod Bláníkem své připomínky a nabídky ve lhůtě 15 dnů po vyvěšení na úřední desce.

Po uplynutí 15ti denní lhůty rozhodne v této věci Zastupitelstvo městyse Louňovice pod Bláníkem.

MĚSTYS LOUŇOVICE P. BLÁNÍKEM

J. Žižky 16

257 06 Louňovice p. Bláníkem

IČO: 00232173, Tel./Fax: 317 852 658

Ing. Václav Fejtek  
starosta městyse

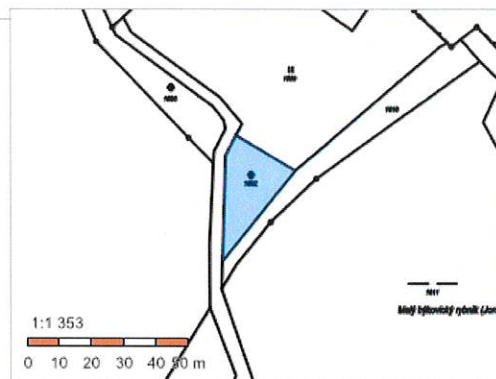
Na elektronické a úřední desce: 15.9.2022

vyvěšeno: 15.9.2022

sejmuto:

## Informace o pozemku

Parcelní číslo:	<a href="#">1602</a>
Obec:	<a href="#">Louňovice pod Bláníkem [530107]</a>
Katastrální území:	<a href="#">Býkovice u Louňovic [687367]</a>
Číslo LV:	<a href="#">10001</a>
Výměra [m <sup>2</sup> ]:	426
Typ parcely:	Parcela katastru nemovitostí
Mapový list:	<a href="#">DKM</a>
Určení výměry:	Ze souřadnic v S-JTSK
Způsob využití:	neplodná půda
Druh pozemku:	ostatní plocha



## Způsob ochrany nemovitosti

<b>Název</b>
chráněná krajinná oblast - I.zóna
chráněná krajinná oblast - II.-IV.zóna

## Seznam BPEJ

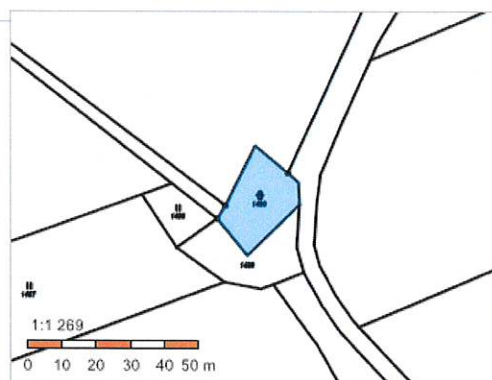
Parcela nemá evidované BPEJ.

Nemovitost je v územním obvodu, kde státní správu katastru nemovitostí ČR vykonává [Katastrální úřad pro Středočeský kraj, Katastrální pracoviště Benešov](#)

Zobrazené údaje mají informativní charakter. Platnost dat k 18.08.2022 09:00.

## Informace o pozemku

Parcelní číslo:	<a href="#">1490</a>
Obec:	<a href="#">Louňovice pod Bláníkem [530107]</a>
Katastrální území:	<a href="#">Louňovice pod Bláníkem [687375]</a>
Číslo LV:	<a href="#">60001</a>
Výměra [m <sup>2</sup> ]:	407
Typ parcely:	Parcela katastru nemovitostí
Mapový list:	<a href="#">DKM</a>
Určení výměry:	Ze souřadnic v S-JTSK
Způsob využití:	neplošná půda
Druh pozemku:	ostatní plocha



## Způsob ochrany nemovitosti

Název	chráněná krajinná oblast - II.-IV.zóna
-------	--

## Seznam BPEJ

Parcela nemá evidované BPEJ.

Nemovitost je v územním obvodu, kde státní správu katastru nemovitostí ČR vykonává [Katastrální úřad pro Středočeský kraj, Katastrální pracoviště Benešov](#)

Zobrazené údaje mají informativní charakter. Platnost dat k 18.08.2022 09:00.